A 2019. ÉVI, 56. TAVASZI SPARTACUS KUPA
NEMZETKÖZI TÁJÉKOZÓDÁSI FUTÓVERSENY ÉRTESÍTŐJE

A Tabáni Spartacus Sport és Környezetvédő Egyesület szeretettel köszönti a külföldi és hazai versenyzőket, kísérőiket hagyományos tavaszi versenyén.

Általános információk

Az egyes futamokra külön-külön vonatkozó információkat az értesítő második felében találjátok meg.

A verseny időpontja: 2019. március 15–17. (péntek–vasárnap)

Versenyközpont: Szár, Vértes hegység (Budapesttől 50 km)
GPS-koordináták: 47.476155, 18.485997 (47°28'34.2"N 18°29'09.6"E)

Megközelítés: Szárról a Nobilis Pálinkafőzdétől elinduló murvás földúton kell haladni 1,2 km távolságot délnyugat felé a parkolóig. A parkoló távolsága a versenyközponttól 500 méter. Google Maps-en ezen a linken megtekinthető a versenyközpont és a parkoló: megközelítés. A parkoló máshonnan nem közelíthető meg!

Rendezőség:

Elnök:		Lengyel Ádám
Elnökhelyettes:		Bujdosó István
Pályakitűzők:	1. nap:	Bujdosó Zoltán (középtáv)
	2. nap:	Tálas József (normáltáv)
	3. nap:	Bakó Áron (rövidített normáltáv)
Ellenőrzőbíró:	1. nap:	Gyulai Zoltán
	2. nap:	Pápai János
	3. nap:	Gyulai Zoltán, Pápai János
Titkár:		Németh Luca
Szállás, gazdasági ügyek:		Gyalog László
Rajt:		Horváth Attila
Cél:		Bujdosó István, Klement Gábor
IT:		Józsa Gábor, Bordács László
Felvezetés:		Bakó Áron
Gyerekverseny:		Cser Krisztina, Marosfalvi Eszter
Óvoda:		Csipi Erzsébet

Jelentkezés: 2019. március 15. (péntek) 9:00–11:30 óra között,
2019. március 16. illetve 17. (szombat, vasárnap) 8:00–9:30 óra között a célban.
Helyszíni nevezést csak az üres helyekre, illetve nyílt kategóriákba fogadunk el!
Módosítás a helyszínen: 500 Ft pótdíj/nap.
Nyílt kategóriák nevezési díja a helyszínen: 4200 Ft/3 nap és 1500 Ft/1 nap.

Parkolás: A versenyközponttól 500 méterre fekvő réten.

Térkép: A terep nagyobb (az erdészeti úttól nyugatra fekvő) része 2017-ben helyesbített, 2018-2019-ben felülvizsgált.
A terep kisebb (erdészeti úttól keletre fekvő) része 2018-2019-ben helyesbített. Az egész terep ISOM 2017 jelkulcs szerint lett helyesbítve.

Helyesbítés, rajz és felülvizsgálat: Sulyok Ábel, Dénes Zoltán.
Méretarány a második nap 1:15 000 az M/W 16A, 20A, 18A, 21A, 35A és M21C kategóriának, a többieknek 1:10 000, a többi napon minden kategória térképe 1:10 000.
Pontmegnevezés szerepelni fog a térképen, pótszimból felvehető a rajtban.
A térkép vízálló papírra (pretex) lesz nyomtatva.

Szállás: turistaház: Csákvár, Öreg Tölgy Turistaszálló, Szent Mihály tér 10.
tornaterem: Szár, Sportcsarnok, Forrás utca

Óvoda: A célterületen működik mindhárom nap.

Gyermekverseny:

Rajt: 1. nap: 12–14 óra között 2. és 3. nap: 10–12 óra között
Jelentkezés a gyerekverseny céljában, mely a versenyközpontban lesz a célrajz szerint.
Két kategória lesz (hosszú és rövid), minden résztvevő ajándékot választhat.

Pontérintés: A versenyt a SPORTIdent elektronikus pontérintési rendszerrel rendezzük. A dobozok AIR+ üzemmódban is működnek majd. Ha a dugóka nem jelez vissza, akkor a szabályok szerint hagyományos módon be kell dugni a dugókát a dobozba! Amennyiben a doboz nem jelez vissza pontérintéskor, akkor a térképre kell lyukasztani. Az ellenőrző pontokon narancssárga-fehér bóják lesznek.
Saját dugókával nem rendelkezők számára a helyszínen naponta 300 Ft áron Air dugókát biztosítunk.

Kategória összevonások:

A határidőig beérkezett nevezések alapján az alábbi két kategóriát szüntettük meg: **M35A -> M21B** illetve **W70A -> W65A**
A megszűnt kategóriákba nevezett versenyzőket kérjük, hogy e-mailben jelezzék, ha nem felel meg nekik a kategória, melybe átsoroltuk őket.
Ezt a tabanispartacus@gmail.com e-mail címen tehetik meg.

Rajtszám: Rajtszám nem lesz mindhárom nap, nem osztunk rajtszámokat a jelentkezéskor.
Ettől függetlenül a 3. versenynapon (vasárnap) a vadászrajtos kategóriák indulói (tehát az M/W10D illetve nyílt kategóriákon kívül mindenki) rajtszámot kapnak a rajtban, melyet egyénileg kell felvenni rajtkordonba való belépés előtt.
A rajtszámon nem lesznek nevek, csak kategória és szám. A rajtlista alapján kell megkeresnie mindenkinek a sajátját a rajtban. A rajtszám első 2 számjegye jelöli a kategóriát. A férfi kategóriák vezető versenyzőinek 01 lesz a másik két számjegye, a további helyezetteknél pedig logikusan nő ez a szám. A női kategóriák vezető versenyzőinél 51 lesz a másik két számjegy.
(Például: 4503 -> F45A, 3. helyezett; 1656 -> N16B, 6. helyezett)
Rajtszám nélkül ezen a napon nem lehetséges a kordonba való belépés! Megkérünk mindenkit, hogy ezt figyelembevéve számítsa ki a rajtba kijutáshoz szükséges időt. A későn érkezőknek nem tudjuk garantálni az időveszteség nélküli rajtolást!
A rajtban lesz biztosító tű, ugyanakkor mindenkit bíztatunk, hogy hozza a sajátját.

Rajtolás menete:

Rajtkordonon kívül: dugókák törlése, ellenőrzése

-3: belépés a rajtba, elektronikus beléptető rendszerrel

-2: pótszimbol felvétele

-1: térkép mellé állás, kategória ellenőrzése

0: repülőrajt

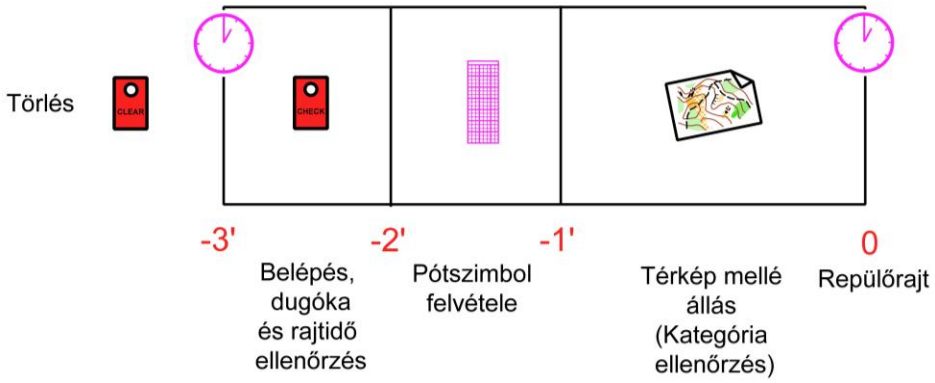

A vasárnapi vadászrajt felépítéséről a 3. napi információknál találhattok leírást.

Nyílt rajtolás: Nyílt kategóriákban nem alkalmazunk vadászrajtot, mivel jellemzően kevés ember szokott összetett eredménnyel rendelkezni ezekben a kategóriákban.
Nyílt kategóriákban is lesz rajtlista (tehát nem lesz szabad rajtolás), ugyanakkor ezekben a kategóriákban az üres helyeken kívül is ki tudunk adni rajtidőt a helyszínen, nincs korlátozva a résztvevők száma.
A nyílt kategóriákban rugalmasabbak leszünk a módosításnál is. Akinek indokolt okból nem felel meg a rajtideje, annak díjmentesen módosítjuk a helyszínen.

Eredményközlés:

A versenyközpontban online eredményközlő rendszert fogunk üzemeltetni.
Azokon a WiFi-t használni tudó eszközökön, amelyek rendelkeznek WEB böngészővel is, folyamatosan követni tudjátok az eredményeket. Az eredmények ingyenes WiFi szolgáltatáson keresztül lesznek elérhetőek, mobil Internet használata nem szükséges. Technikai adatok: SSID: result (nyílt rendszer, jelszó nélkül lehet csatlakozni hozzá). A böngészőbe **http://result.hu**-t kell beírni. Itt a verseny egyszerűsített honlapját éritek el, ahonnan egy kattintással el tudtok navigálni az online eredményekhez. Ki kell választani a kívánt kategóriát, valamint be kell állítani a frissítés időközét (30 másodperc, 1 perc, 2 perc vagy 5 perc). Kérdés esetén szívesen segítenek a rendezők.
A versenyközpontban külön sátorban elhelyezett kivetítőn lesznek láthatók folyamatosan az eredmények.

Végleges pályadatok:

A pályaadatokat tartalmazó táblázatban a 10D kategóriák távolságai légvonalban / szalag mentén értendőek.
Open A = nyílt technikás; Open B = nyílt kezdő; Open D = nyílt szalagozott.
Térképet a célban nem kell leadni, kérjük versenyzőinket a sportszerű magatartásra!

Kategória	1. nap Középtáv			2. nap Normáltáv				3. nap Rövidített normáltáv			
	táv	szint	pont	táv	szint	pont	frissítő	táv	szint	pont	frissítő
M10D	2,4/4,2	65	7	2,7/3,9	110	6	-	2,0/4,6	60	7	-
M12C	2,6	65	9	3,2	140	7	-	2,2	65	10	-
M14B	2,5	130	13	4,6	230	13	-	3,6	120	13	-
M15-18C	2,8	90	11	3,9	185	7	-	2,8	90	10	-
M16B	3,4	160	16	6,9	250	17	35%	5,1	215	19	29%
M18B	4,4	200	17	7,9	330	15	43%	6,2	280	19	53%
M20A	4,4	190	16	8,4	540	15	18%	7,1	340	20	59%
M21A	5,5	270	29	11,2	625	20	58%	9,5	470	28	49%
M21B	4,4	200	17	8,3	550	18	75%	6,2	275	19	52%
M21Br	2,8	125	14	6,5	320	19	-	3,9	140	26	-
M21C	4,0	140	10	7,1	270	12	49%	5,0	155	10	-
~~M35A~~	~~4,4~~	~~190~~	~~16~~	~~9,1~~	~~485~~	~~12~~	~~-~~	~~7,1~~	~~340~~	~~20~~	~~59%~~
M35Br	2,4	95	15	5,3	240	14	-	3,3	120	19	-
M40A	4,0	210	17	8,0	430	18	52%	6,2	280	19	53%
M45A	3,8	165	17	7,4	300	16	51%	5,8	225	18	36%
M50A	3,4	160	16	7,2	315	13	50%	5,1	215	19	29%
M55A	3,2	150	18	6,9	250	17	35%	4,5	215	18	36%
M60A	3,1	150	14	6,1	270	14	-	4,1	150	17	-
M65A	2,6	90	15	4,6	230	13	-	3,7	130	18	-
M70A	2,6	80	12	3,9	170	10	-	3,2	130	15	-
M75A	2,3	70	12	2,9	140	9	-	2,7	95	12	-
M80A	2,2	60	9	1,9	80	11	-	1,8	50	11	-
W10D	2,3/4,2	60	7	2,6/3,9	120	6	-	1,8/4,5	60	8	-
W12C	2,3	65	8	2,7	135	6	-	1,8	60	9	-
W14B	2,2	90	13	3,3	135	14	-	2,4	100	15	-
W15-18C	2,6	65	9	3,2	140	7	-	2,2	65	10	-
W16B	3,1	150	14	4,7	230	14	-	3,6	120	15	-
W18B	3,5	170	17	6,1	270	14	-	4,5	215	18	36%
W20A	3,5	170	17	7,2	315	13	50%	4,5	215	18	36%
W21A	4,0	210	17	8,0	430	18	52%	6,2	275	19	52%
W21B	3,2	150	18	4,3	250	11	-	3,5	120	15	-
W21Br	2,4	95	15	3,3	135	14	-	2,7	90	16	-
W21C	2,8	90	11	3,9	185	7	-	2,8	90	10	-
W35A	2,8	135	17	5,6	275	13	-	4,1	150	17	-
W40A	2,8	135	17	5,3	240	14	-	4,1	150	17	-
W45A	2,8	125	14	4,7	230	14	-	3,7	130	18	-
W50A	2,6	90	15	4,3	250	11	-	3,5	120	15	-
W55A	2,5	70	12	3,9	170	10	-	3,2	130	15	-
W60A	2,6	80	12	3,5	175	9	-	2,7	95	12	-

W65A	2,3	70	12	2,9	140	9	-	2,4	100	15	-
~~W70A~~	~~2,2~~	~~60~~	~~9~~	~~2,1~~	~~90~~	~~9~~	~~-~~	~~1,8~~	~~50~~	~~11~~	~~-~~
W75A	2,0	30	9	1,9	80	11	-	1,7	40	10	-
Open D	2,3/4,2	60	7	2,7/3,9	135	6	-	1,8/4,5	60	8	-
Open B	2,7	80	8	3,0	130	7	-	2,8	90	8	-
Open A	3,7	180	20	4,8	240	12	-	3,0	135	18	-

Eredményhirdetés:

Március 15-én, pénteken, 16 órakor a Középtávú Budapest Bajnokság;
Március 17-én, vasárnap, 14 órakor pedig az 56. Tavaszi Spartacus Kupa eredményhirdetésére kerül sor, a három nap összetett eredménye alapján.

Díjazás: Az 1–3. helyezetteknek érem, a győzteseknek tiszteletdíj**.**

Hulladékkezelés:

A verseny során képződött hulladék elszállítása (a térfogata miatt) egyre nagyobb problémát okoz. Kérjük, a hulladékhegyek csökkentése érdekében:

- Ha tudjátok, vigyétek haza a hulladékot!
- A célban 500 db „repohár" lesz, melyeket a napok között elmosogatunk. A készlet kifogyása után lebomló poharakban adjuk a frissítőt.
- Akinek ez nem felel meg, vagy van rá lehetősége, őt arra bíztatjuk, hogy hozzon saját poharat!
- A Versenyközpontban szelektív szemétgyűjtés lesz, a büfé közelében lévő központi hulladékgyűjtő helyen.
- Zöldüljön a zöld sport!

A versenyközpont térképe:

Egyéb információk:

- A verseny céljában mindhárom nap versenyorvos található.
- A befutó versenyzők meleg teát kapnak.
- A célban Robi büféje vár hideg-meleg ételekkel és italokkal.
- A versenyen minden kereskedelmi tevékenység engedélyköteles!
- Kérjük, vigyázzatok az erdőre és tisztaságára!
- A vadállomány megóvása érdekében a terepre kutyát kivinni nem szabad, és kérjük a célterületen is pórázon tartsátok őket
- A célterületen, a parkoló területén, a terep bármely részén tilos a dohányzás, tűzrakás és nyílt láng használata; ügyeljetek a célterület, a parkoló, a szálláshelyek és a versenyközpont létesítményeinek épségére, rendjére és tisztaságára.
- **A versenyen mindenki saját felelősségére indul!**
- A résztvevők (versenyzők, kísérők, nézők) elfogadják, hogy a versenyen készült képek, videó felvételek – ellenkező értelmű írásos nyilatkozat hiányában – a nyomtatott és elektronikus sajtóban, ezen belül az interneten is közzétehetőek.

Támogatóink:

HONVÉDELMI SPORTSZÖVETSÉG

BUDAPEST
A VÁROS, AMELY EGYESÍT

BTFSZ
Budapesti Tájfutók Szövetsége

BSU BUDAPESTI SPORTSZÖVETSÉGEK UNIÓJA

DAIRY ÉP KFT.

Vértes Vendéglő
Anno 1915

Futamok részletes információi

1.nap (2019. 03. 15.)

A verseny formája: Országos rangsoroló, középtávú egyéni verseny.

Budapest bajnokság: Ezen a napon kerül megrendezésre a Középtávú Budapest Bajnokság.
A bajnoki kategóriák:
M/W 21A, 20A, 18B, 16B, 14B, 12C, 10D, 35A, 40, 45, 50, 55, 60, 65, 70, 75, M80

„0" idő: 12:00

VK-Rajt távolság: 2400 méter, 175 méter szintemelkedéssel.

Indítási időköz: Minimum 2 perc

Rajt: A versenyközpontból a rajtba kék-fehér szalagozás vezet.

Cél: Ezen a napon kihelyezett cél lesz. A kihelyezett célból a versenyközpontba piros-fehér színű szalagozás vezet.
Kihelyezett cél távolsága a versenyközponttól: 2000 méter, 20 méter szinttel.

Versenyzők szállítása:
A rajt illetve a kihelyezett cél nagy távolságára való tekintettel szállítást szervezünk a versenyközpontból a rajt felé, illetve a kihelyezett célból a versenyközpontba az idősebb versenyzők számára.
A rajtig kicsit tovább, mint félútig visszük a versenyzőket, így nekik csak 900 métert kell megtenniük, 90 méter szintemelkedéssel. A kihelyezett célból visszahozzuk a versenyzőket.
Ezt a lehetőséget W65-ös női kategóriától illetve M75-ös férfi kategóriától lehet igénybe venni. Indokolt esetben más kategóriában is biztosítunk ilyen lehetőséget, ezt kérjük a jelentkezésnél vagy a helyszíni nevezésnél külön jelezni!
A versenyközpontból 11 órakor indul az első autó a rajtba, ezután nagyságrendileg 10 perces követéssel mennek.
A kihelyezett célból a versenyközpontba igény szerint közlekednek az autók, tehát akkor indulnak, mikor megtelnek.

Tájfutó-biatlon: A befutott versenyzőknek lehetőségük van részt venni egy úgynevezett tájfutó-biatlon versenyen. Ez tájfutással egybekötött lövészetet jelent.
Az eseményről bővebb információkat külön értesítőben közlünk.

Kiegészítő esemény: Garmin Trail multiNavigátor várfutás, melyről részleteket az értesítő végén olvashattok.

2. nap (2019. 03. 16.)

A verseny formája: Országos rangsoroló, normáltávú egyéni verseny.

„0" idő: 10:00

VK-Rajt távolság: 1700 méter, 95 méter szinttel.

Indítási időköz: Minimum 2 perc

Rajt: A versenyközpontból a rajtba kék-fehér szalagozás vezet.

Cél: A VK áthelyezése miatt ezen a napon is kihelyezett cél lesz. A kihelyezett célból a versenyközpontba piros-fehér színű szalagozás vezet.
Kihelyezett cél távolsága a versenyközponttól: 600 méter, szint nélkül.

Frissítőpont: A 60 perces (vagy annál hosszabb) tervezett győztes idejű pályákon lesz frissítőpont, melynek helyét a térképen jelöljük. A pályán való százalékos elhelyezkedését a végleges pályaadatokban megtaláljátok.

Versenyzők szállítása:
Ezen a napon is szállítást szervezünk a rajt felé, melyet W65-ös illetve M75-ös kategóriától lehet igénybe venni. Az autótól a rajtig további 200 métert kell majd megtenni. A versenyközpontból 9:30-kor indul az első autó a rajtba, ezután nagyságrendileg 10 perces követéssel, illetve igény szerint mennek.

Labirintus: Szombaton és vasárnap labirintus pályákkal várjuk az érdeklődőket 11 órától a versenyközpontban
Pályakitűző: Bakó Áron
Nevezési díj: naponta 300 Ft, amiért bármennyi pálya teljesíthető.
Kategóriák: Férfi és Női
Újdonság: *Idén építünk egy gyerek labirintust is a kisebbek számára, melyet ingyenesen kipróbálhatnak. Így a gyerekverseny mellett ide is várjuk sok szeretettel a gyerekeket!*

Maprun: A Boróka kupán tapasztalt nagy sikerre való tekintettel a Tavaszi Spari Kupa szombati és vasárnapi napján egy kb. 1 kilométeres Maprun (mobiltelefonos tájfutás) bemutató pályát nyitunk meg. A szombati napon a helyszínen a Maprun app használatával kapcsolatban minden segítséget megadunk, keressétek a Maprun logót és a rendezőket!

Kiegészítő esemény: Garmin Trail multiNavigátor várfutás. Erről részletes információt az értesítő végén olvashattok.

3. nap (2019. 03. 17.)

A verseny formája: Országos rangsoroló, rövidített normáltávú egyéni verseny.
Kivéve az alábbi kategóriákban, melyek ezen a napon nem rangsorolnak a pályákban alkalmazott kombinációk miatt:
M14B, 16B, 18B, 20A, 21A, 21B, 35A, 40A, 45A, 50A, 55A,
W16B, 18B, 20A, 21A

„0” idő: 10:00

VK-Rajt távolság: 1900 méter, 90 méter szinttel.

Indítási időköz: Vadászrajtban a hátrány alapján, 30 perces hátrányig. Utána rajtlista alapján, minimum 2 percenként.

Helyszíni nevezés: Azon versenyzők, akik rendelkeznek összetett eredménnyel az első két napról, és nem neveztek a 3. versenynapra, de mégis elindulnának, nekik legkésőbb szombat délután 2 óráig kell ezt a helyszíni nevezésnél jelezniük.
A vasárnapi helyszíni nevezőket a mezőny végén lévő üres helyeken tudjuk csak elindítani, nincs lehetőség ekkor már bekerülni a vadászrajtba!

Cél: Ezen a napon a cél a versenyközpontban található.

Rajt: A versenyközpontból a rajtba kék-fehér szalagozás vezet.
Ezen a napon vadászrajt lesz, az első 2 nap eredményei alapján.
Ez alól kivételt jelentenek a M/W10D illetve a nyílt kategóriák.
Az első versenyzők tervezett rajtidejei az alábbiak szerint lesznek:

Kategória	Perc	Kategória	Perc	Kategória	Perc	Kategória	Perc
M12C	40	M35Br	0	W12C	1	W40A	63
M14B	31	M40A	15	W14B	10	W45A	45
M15-18C	1	M45A	15	W15-18C	1	W50A	17
M16B	24	M50A	21	W16B	32	W55A	13
M18A	16	M55A	21	W18B	24	W60A	34
M20A	10	M60A	16	W20A	15	W65A	5
M21A	0	M65A	0	W21A	16	W70A	0
M21B	13	M70A	0	W21B	0	W75A	0
M21Br	69	M75A	11	W21Br	24		
M21C	1	M80A	31	W21C	22		
M35A	9	M85A	5	W35A	60		

A további versenyzők a hátrányuk alapján indulnak a vezető versenyző után, 30 perces hátrányig. Akiknek ennél nagyobb hátrányuk van, vagy nem rendelkeznek értékelhető összetett eredménnyel az első két napról, ők 30 perc után minimum 2 percenként rajtolhatnak el, a rajtlista szerint.
Ez alól kivételt képez az M/W21A kategória, ahol az első induló után 50 perccel tömegrajttal rajtolnak el a vadászrajton kívüli versenyzők. Tehát M21A-ban 50-re, W21A-ban pedig 66-ra.
A vasárnapi rajtlistát **március 16-án (szombat) este 6 óráig** közzétesszük az MTFSz Adatbankban, honlapunkon illetve a Facebook eseménynél.

Rajtolás menete: *Vadászrajtból*

Két folyosó lesz a vadászrajtban. Az egyikbe a rangsoroló kategóriák versenyzői, a másikba pedig a nem rangsoroló kategóriák versenyzői lépnek be. A térképét mindenki a rajtszáma alapján kézbe kapja a rendezőktől. Ugyanakkor ezt nem nézheti meg a rajtidejéig, tehát repülőrajt lesz.

Itt is felhívjuk a figyelmet, hogy a rajtszámát mindenkinek a rajtkordonba való belépése előtt kell felvennie a rajtban! Enélkül nem lehetséges a kordonba való belépés. Kérünk titeket, hogy ezt figyelembevéve számítsátok ki a rajtba kiéréshez szükséges időt. A késve érkező versenyzőknek nem garantáljuk, hogy a saját idejükben elindulhatnak!

A vadászrajt felépítését az alábbi ábrán szemléltetjük.

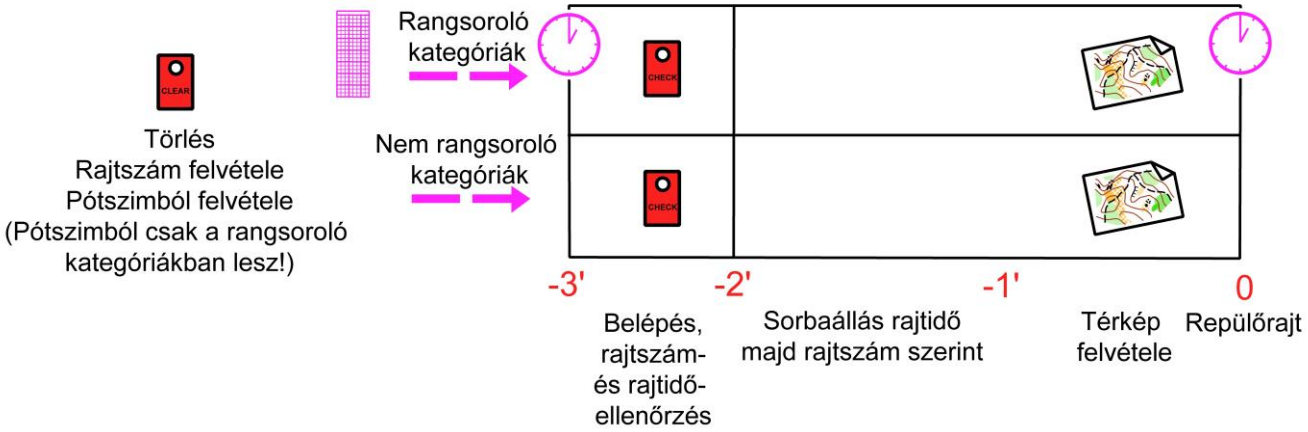

Vadászrajton kívül

A nyílt, illetve M/W10D kategóriákban nem lesz vadászrajt. Ezek a kategóriák normál rajtból indulnak, melynek felépítése megegyezik az előző 2 nap rajtjának felépítésével. A rajt helyszíne megegyezik a vadászrajt helyszínével.

Kombinációk: A vadászrajtra való tekintettel a korábbiakban felsorolt nem rangsoroló kategóriákban az alábbi kombinációkat alkalmazhatjuk a pályákban.

Farsta pont: Egy kategóriában induló versenyzők is foghatnak különböző pontokat bizonyos helyeken. Ezt a térképen értelemszerűen **nem** jelezzük.

Választható pont: A versenyző maga döntheti el, hogy a térképen bejelölt pontok közül melyiket érinti. A választotton kívüli többi pontot nem kell érintenie.

Ennek jelölését a térképen jobb oldalt szemléltetjük.

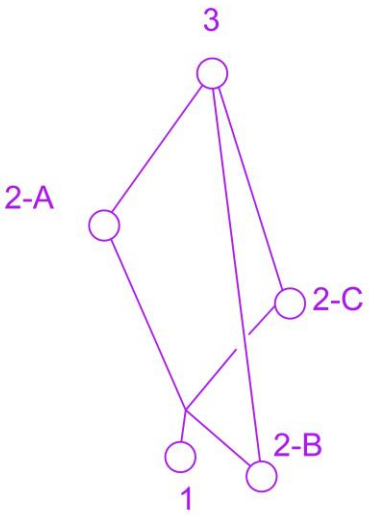

Térképcsere: Az alábbi kategóriákban térképcsere lesz, melyet a szimbólban is jelölünk. Itt a térképen egy kötelezően követendő útvonal lesz bejelölve, melyről való letérés kizárást von maga után!

M16B, 18B, 20A, 21A, 21B, 35A, 40A, 45A, 50A, 55A,
W18B, 20A, 21A

Frissítőpont: A fent megjelölt kategóriákban a térképcsere helye egyben frissítőpont is lesz. Ennek százalékos elhelyezkedését a pályában a végleges pályaadatokban közöljük.

Versenyzők szállítása:

Ezen a napon is szállítást szervezünk a rajt felé, melyet W65-ös illetve M75-ös kategóriától lehet igénybe venni. Az autók közvetlenül a rajtig mennek. A versenyközpontból 9:30-kor indul az első autó a rajtba, ezután nagyságrendileg 10 perces követéssel, illetve igény szerint mennek.

Labirintus: Ezen a napon is labirintuspályákkal várjuk az érdeklődőket 11 órától a versenyközpontban.
Eredményhirdetés a 2 nap összetett eredménye alapján lesz.
A gyerekeket vasárnap is gyereklabirintussal várjuk!

Fairplay: A verseny jellegére való tekintettel felhívnánk a versenyzők figyelmét a versenyszabályzat sportszerűséggel kapcsolatos alábbi utasítására:
„A versenyző nem szerezhet sportszerűtlenül előnyt abból, hogy társával tartósan együtt fut, tájékozódik.”

Maprun: A szombati naphoz hasonlóan a Maprun pálya ezen a napon is teljesíthető!

Kiegészítő esemény: Garmin Trail multiNavigátor várfutás. Erről részleteket az értesítő végén olvashattok.

A versenyről információk a honlapunkon: www.tabanispartacus.hu
Illetve a verseny Facebook oldalán: https://www.facebook.com/events/1755492747888403/

Eredményes versenyzést kíván a

RENDEZŐSÉG

Garmin Trail multiNavigátor várfutás

Időpont:	Péntektől - vasárnapig bármelyik nap teljesíthető.
Feladat:	A célterületről a Gesztesi várig kell elfutni (bevenni a várat) és menekülni vissza onnan ösvényeken.
Rajt:	Egyéni rajt.
Időmérés:	GPS-es távolság, idő- és szintemelkedésmérés. GPS-t a rendezők biztosítanak.
Frissítő:	Mindenkinek magának kell megoldania, mert mindenki az általa kiválasztott útvonalon futhat
Táv:	Oda-vissza minimum 18.2 km. maximum 36 km, mert ennél több nem fér bele a 210 perces versenyidőbe.
Nevezés:	https://www.multinavigator.hu/verseny.php?id=8655
Nevezési díj:	Aki a Tavaszi Spartacus Kupa mindhárom napjára leadta a nevezését, annak a nevezési díj 1.000 Ft. Ebben a rajtszám, a GPS eszköz biztosítása, a befutó érem és a eredményességi díjak vannak benne.
Nevezési határidő:	2019. március 11., hétfő, 12:00.